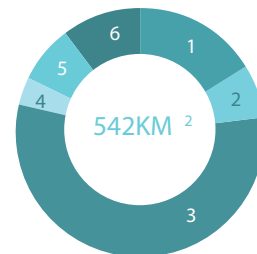


HOLLAND RIJNLAND

ALPHEN AAN DEN RIJN; HILLEGOM; KAAG EN BRAASSEM; KATWIJK; LEIDEN; LEIDERDORP; LISSE; NIEUWKOOP;
NOORDWIJK; OEGSTGEEST; TEYLINGEN; VOORSCHOTEN ; ZOETERWOUDE

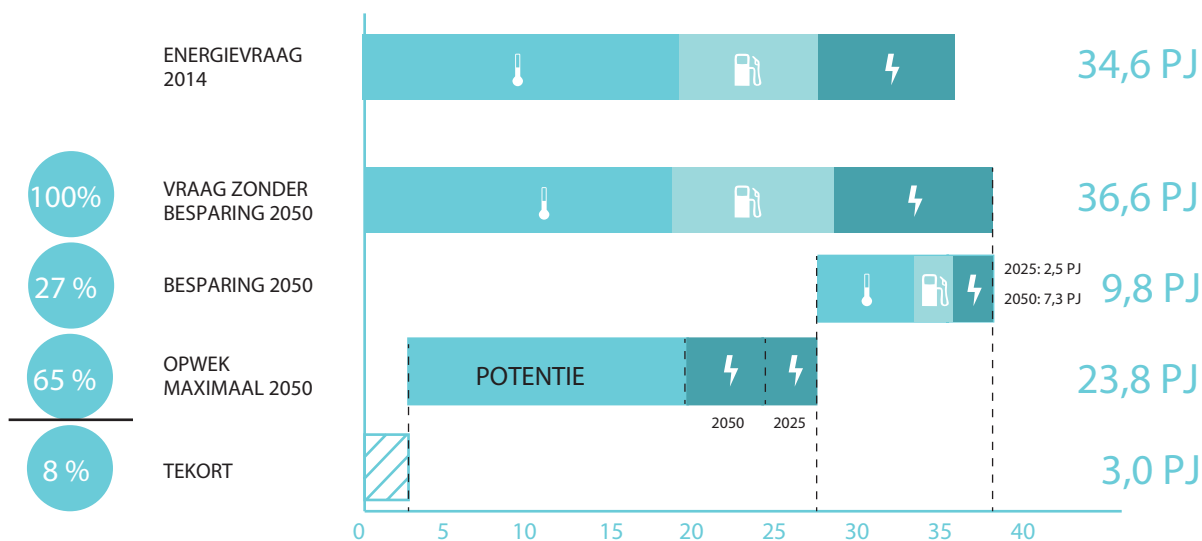
KENMERKEN REGIO STATISTIEKEN

(CBS, 2018)

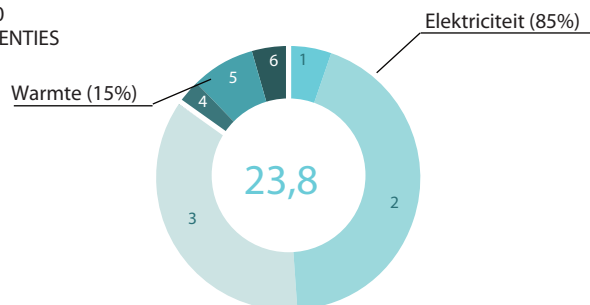


1. Bebouwd	16%
2. Bos en Natuur	7%
3. Agrarisch	56%
4. Infrastructuur	3%
5. Binnenwater	8%
6. Overig	10%

OPGAVE ENERGIEVRAAG EN OPWEKMIX



OPWEKMIX 2050
VERDELING POTENTIES



ELEKTRICITEIT

1. PV- dak	4%
2. PV- veld	47%
3. Wind	34%

WARMTE

4. Geothermie (woning)	3%
5. Geothermie (kas)	8%
6. Biogas	4%